

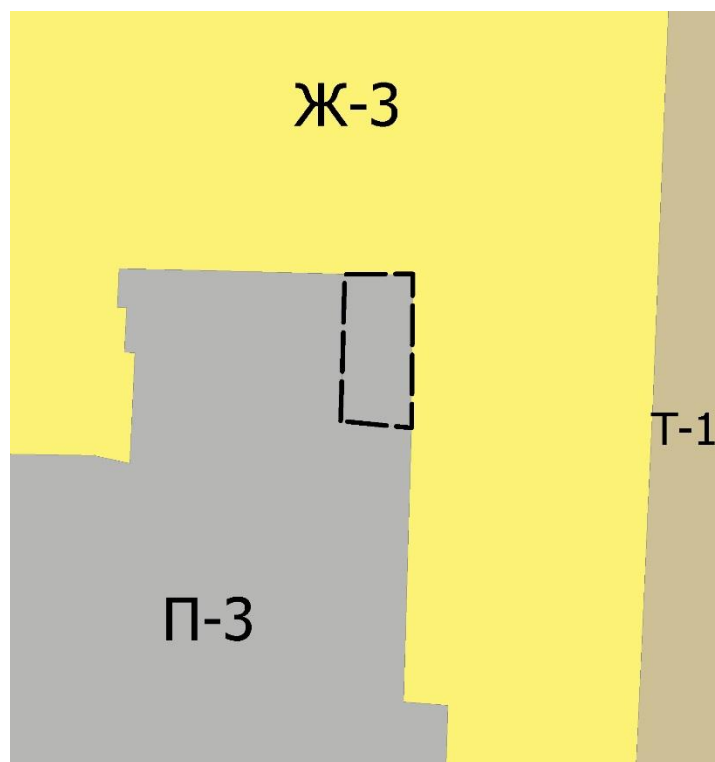
Приложение № 1
к постановлению главы
города Дзержинска
Нижегородской области
от _____ № _____
10.06.2026 62

ПРОЕКТ



Приложение
к приказу министерства
градостроительной деятельности
и развития агломераций
Нижегородской области
от _____ г. № _____

ИЗМЕНЕНИЯ
в Правила землепользования и застройки городского округа город
Дзержинск, утвержденные постановлением Городской Думы г. Дзержинска
от 23 июня 2009 № 481

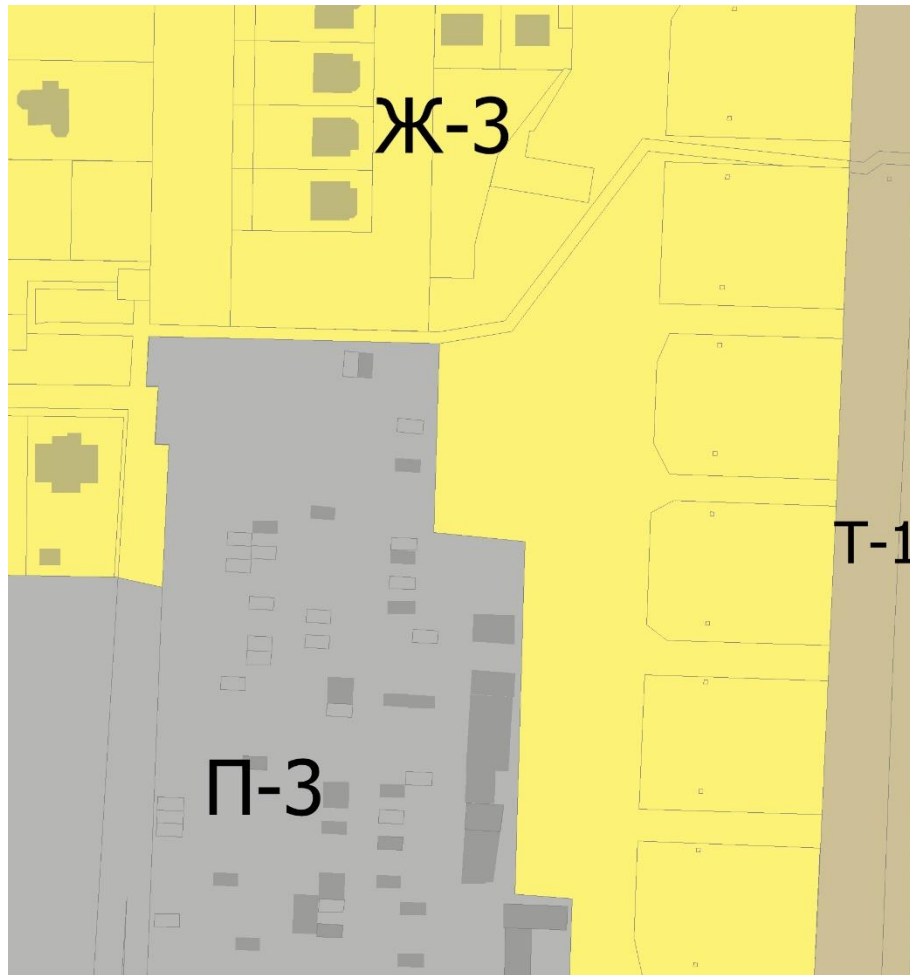
В статье 11 «Карта градостроительного зонирования с отображением границ территориальных зон» части II «Карты градостроительного зонирования» Правил землепользования и застройки городского округа город Дзержинск отобразить изменение (частично) территориальной зоны Ж-3 (зона индивидуальной жилой застройки) на зону П-3 (зона производственных и коммунальных объектов с размером санитарно-защитной зоны не превышающей 100 м) в отношении территории ПК «ГК Лесной-1» в г. Дзержинск в следующих границах:



УСЛОВНЫЕ ОБОЗНАЧЕНИЯ:

	Ж-3	Зона индивидуальной жилой застройки
	П-3	Зона производственных и коммунальных объектов с размером санитарно-защитной зоны не превышающей 100 м

Фрагмент карты градостроительного зонирования
Правил землепользования и застройки городского округа город
Дзержинск, утвержденные постановлением Городской Думы
г.Дзержинска от 23 июня 2009 № 481



Проектное предложение по изменению (частично) территориальной зоны
Ж-3 (зона индивидуальной жилой застройки) на зону П-3 (зона
производственных и коммунальных объектов с размером санитарно-
защитной зоны не превышающей 100 м) в отношении территории
ПК «ГК Лесной-1» в г. Дзержинск

